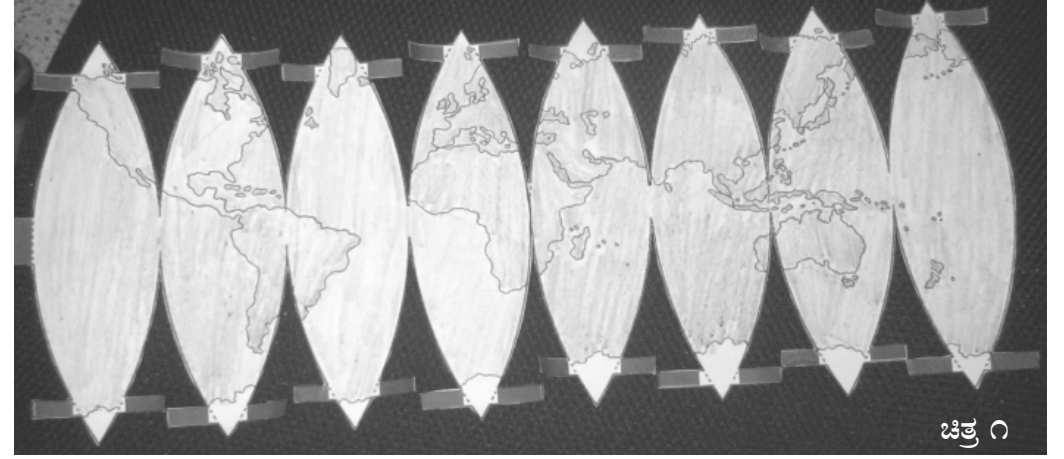


ನಮ್ಮ ಆಶಯ:


- \* ಈ ಚಟುವಟಿಕೆಯನ್ನು ಇಬ್ಬರು ಸೇರಿಕೊಂಡು ಮಾಡಿರಿ.
- \* ಕರಕುಶಲ ಕಾಗದ ೧-೨ ಮತ್ತು ೧-೨ ಎರಡನ್ನು ಕತ್ತರಿಯಿಂದ ಕತ್ತರಿಸಿಕೊಂಡು ಬೇರ್ಪಡಿಸಿಕೊಳ್ಳಿರಿ. (ಚಿತ್ರ ೧ ರಲ್ಲಿರುವಂತೆ)
- \* ನಂತರ ಬೇರ್ಪಡಿಸಿಕೊಂಡ ಎರಡೂ ನಕ್ಷೆಯ ಭೂಭಾಗಗಳಿಗೆ ಕಂದು ಬಣ್ಣವನ್ನು, ನೀರಿನ ಭಾಗಕ್ಕೆ ತಿಳಿ ನೀಲಿ ಬಣ್ಣವನ್ನು ತುಂಬಿರಿ.
- \* ಕಪ್ಪು ಬಣ್ಣದ ಪಟ್ಟಿಗಳನ್ನು ಚಿತ್ರ ೨ರಲ್ಲಿರುವಂತೆ ಒಂದರ ಮೇಲೆ ಒಂದು ಬರುವಂತೆ ಒಳಭಾಗಕ್ಕೆ ಬಹು ನಿಧಾನವಾಗಿ ಅಂಟಿಸಿರಿ.
- \* ಚಿತ್ರ ೩ರಲ್ಲಿ ಕಾಣುವಂತೆ ಗ್ಲೋಬಿನ ಎರಡೂ ಭಾಗಗಳನ್ನು ಸಿದ್ಧಪಡಿಸಿರಿ.
- \* ಹೀಗೆ ತಯಾರಾದ ಎರಡೂ ಭಾಗಗಳನ್ನು ಒಂದಕ್ಕೊಂದು ಬಹು ಸಾವಧಾನವಾಗಿ ಅಂಟಿಸಿರಿ. ಹೀಗೆ ಅಂಟಿಸುವಾಗ ಖಂಡಗಳು ಸರಿಯಾಗಿ ಹೊಂದಿಕೆಯಾಗಿವೆಯೇ? ಎಂದು ಗಮನಿಸುವುದು ಮುಖ್ಯ. (ಚಿತ್ರ ೪ರಲ್ಲಿರುವಂತೆ ಪೂರ್ಣ ಗ್ಲೋಬ್ ಸಿದ್ಧವಾಗಬೇಕು.)\*



ಚಿತ್ರ ೧



ಚಿತ್ರ ೧



ಚಿತ್ರ ೨



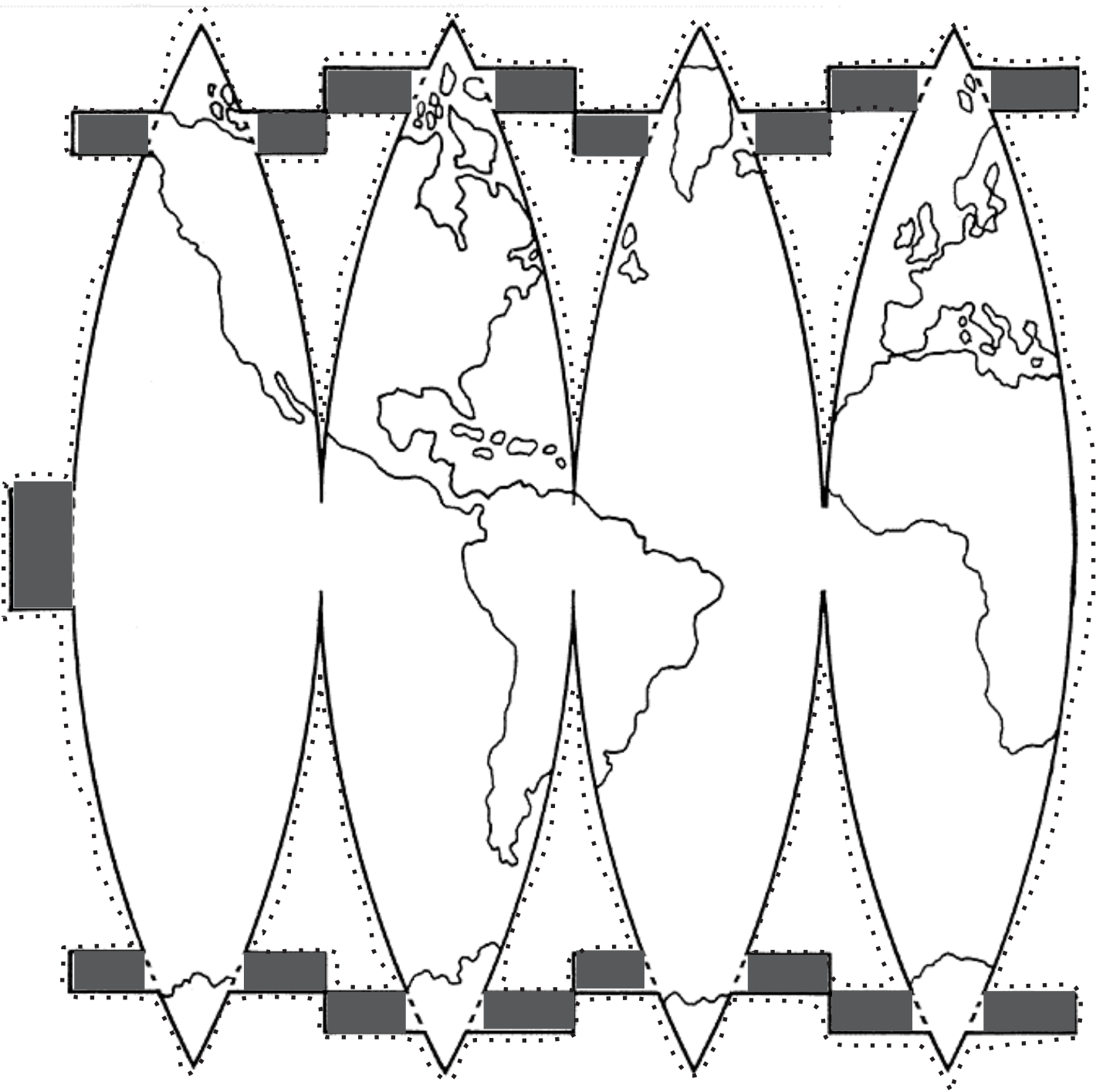
ಚಿತ್ರ ೪







ಕರಕುಶಲ ಕಾಗದ ೧-೨







ಕರಕುಶಲ ಕಾಗದ ೧-ಆ

